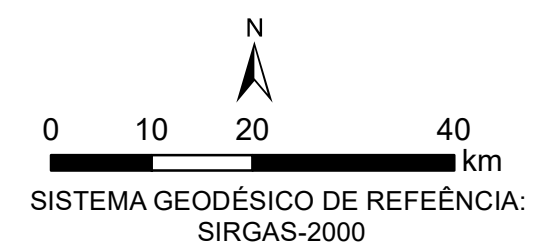






**Legenda**

- Sede Municipal
- Principais reservatórios
- Unidade de Planejamento
- Sub-bacia
- Unidade da Federação

**Balanço Hídrico de Junho (%) - Q95, Cenário Atual**

- < 25%
- > 25% a < 50%
- > 50% a < 75%
- > 75% a < 100%
- > 100%



CLIENTE:  <b>AGEVAP</b> AGÊNCIA DE SERVIÇOS		EXECUTADO POR:  <b>NIPPON KOEI</b> LATIN AMERICA - CARIBBEAN		 <b>regea</b> GEOLÓGIA, HIDROLOGIA E SERVIÇOS ASSOCIADOS		 <b>rhama</b> analysis	
PRODUTO							
PRODUTO 4 - BALANÇO HÍDRICO DA BACIA DO RIO PARAÍBA DO SUL							
LOCALIDADE							
BACIA HIDROGRÁFICA DO RIO PARAÍBA DO SUL							
TÍTULO				UNIDADE DAS DIMENSÕES: METROS			
BALANÇO HÍDRICO MENSAL DE JUNHO POR OTTOTRECHO, CONSIDERANDO A VAZÃO DE REFERÊNCIA Q95 NO CENÁRIO ATUAL DE DEMANDA HÍDRICA				ESCALA: 1:750.000			
				NUMERAÇÃO: DESENHO 09/ P.4			
DATA: 09/05/2025				REVISÃO: 1			